

Al contestar cite este número:

Radicado DADEP No. 20232000044541



Bogotá D.C., 2023-04-04

SRI-200

CORREO ELECTRÓNICO

Señor(a)

**ANÓNIMO**

Correo electrónico: [REDACTED]

Ciudad.

**REFERENCIA:** Radicado DADEP No. **20234000064492** de 29-03-2023.**ASUNTO:** Solicitud de información predio identificado como "parque público zonal Urban 165", ubicado en la Carrera 46 entre Calles 165 y 166.

Respetado(a) señor(a):

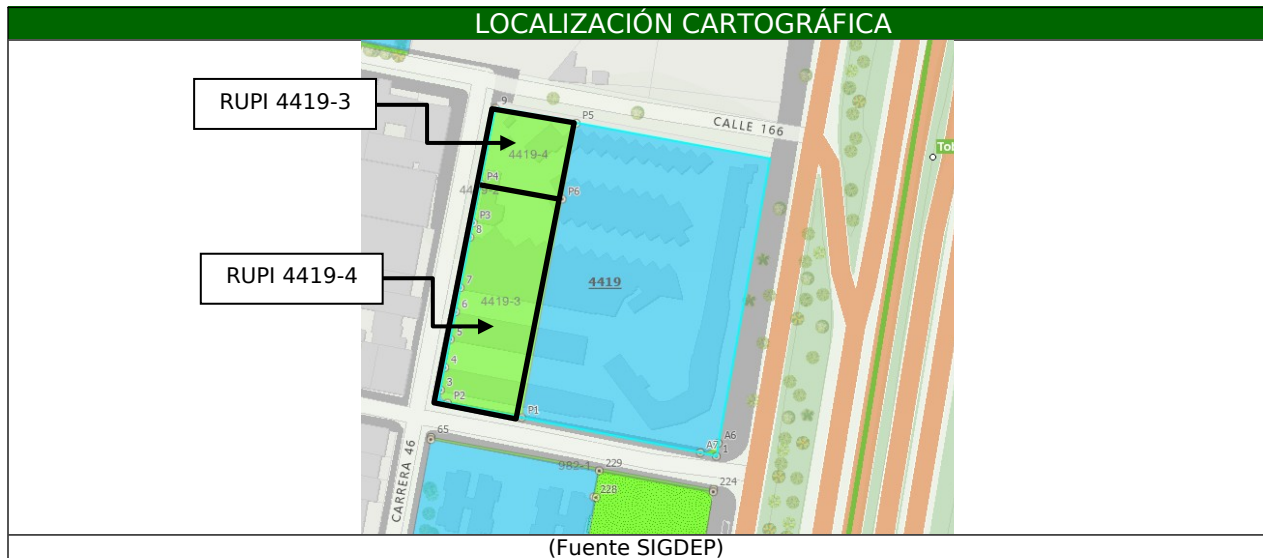
En atención a la solicitud de referencia, por medio de la cual solicita "(...) Quiero preguntar si ese espacio de recreación pasiva en realidad pertenece a la construcción y solamente lleva el nombre de "parque público" como cuestión de marca, ó es de verdad un espacio público administrado por esa construcción (...)", para lo cual el Departamento Administrativo de la Defensoría del Espacio Público dentro del marco de sus funciones<sup>1</sup> le informa lo siguiente:

Consultado el Sistema de Información Geográfico de la Defensoría del Espacio Público – SIGDEP y el Sistema de Información de la Defensoría del Espacio Público – SIDEPE, para el predio objeto de la consulta, se pudo establecer, que a la fecha se encuentra incluido como bien de uso público en el Inventario General de Espacio Público y Bienes Fiscales del Sector Central del Distrito Capital, a cargo del Departamento Administrativo de la Defensoría del Espacio Público, identificado con los **RUPI 4419-3** y **4419-4**, los cuales se encuentran ubicados en los linderos de la Urbanización NORTE 164 en la Localidad de Suba, los mismos fueron incorporados en nuestros sistemas conforme a la Resolución No. RES 16-3-0081 del 25/01/2016 y plano No. CU3-S.291/4-01, documentos aprobados por la Curaduría Urbana No. 3, transferida al Distrito por medio de la Escritura de Cesión a Título Gratuito No. 2792 del 20-11-2018, con los siguientes usos:

- **RUPI 4419-3** tiene Uso Nivel 1: Zonas Recreativas, Uso Nivel 2: Parque y Uso Específico: ZONA VERDE PARQUE ZV1.

<sup>1</sup> Según los literales a) y d), artículo 7º del Acuerdo 18 de 1999, por el cual se crea el Departamento Administrativo de la Defensoría del Espacio Público, le fueron atribuidas las siguientes funciones: "Diseñar, organizar, operar, controlar, mantener, reglamentar y actualizar el inventario General del Patrimonio Inmobiliario Distrital..." y, "expedir las certificaciones correspondientes sobre el inventario General del Patrimonio Inmobiliario Distrital".

- RUPI 4419-4 tiene Uso Nivel 1: Zonas Recreativas, Uso Nivel 2: Parque y Uso Específico: ZONA CESIÓN ADICIONAL ZV 2.  
De los cuales se remite las respectivas certificaciones técnicas.



Por último, con forme a lo informado, "(...) Vivo en la zona hace 18 meses y el parque jamás ha entrado en servicio, está con una valla naranja, la cual no la han retirado, no hay acceso al público (...)", consideramos pertinente resaltar que es la Inspección de Policía de la Alcaldía Local, la dependencia encargada de llevar las visitas técnico administrativas, como parte de las pruebas legales tendientes a establecer la invasión de espacio público y la decisión de fondo sobre dichos procesos policivos por expresa disposición legal de conformidad con la ley 1801 de 2016 Código Nacional de Policía.

*Artículo 206, atribuciones de los inspectores de Policía rurales, urbanos y corregidores, les corresponde la aplicación de las siguientes medidas: Numeral 2 Conocer de los comportamientos contrarios a la convivencia en materia de seguridad, tranquilidad, ambiente y recursos naturales, derecho de reunión, protección a los bienes y privacidad, actividad económica, urbanismo, espacio público y libertad de circulación; por lo tanto, sus solicitudes se trasladan a la Alcaldía Local de Suba para que desde sus competencias se pronuncie al respecto.*

Cordial saludo,

**CAROLINA BERNAL SALGADO**  
Subdirectora de Registro Inmobiliario (E)

ANEXOS: Certificaciones RUPI 4419-3 y 4419-4.



COPIA: **ALCALDÍA LOCAL DE SUBA.** Calle 146 C Bis No. 90 - 57. Teléfono: 601 6620222.



DEPARTAMENTO ADMINISTRATIVO DE LA  
DEFENSORÍA DEL ESPACIO PÚBLICO

Correo: [cdi.suba@gobiernobogota.gov.co](mailto:cdi.suba@gobiernobogota.gov.co)

Se remite copia del radicado 20234000064492.

Proyectó: Arq. Camilo Ernesto Zambrano Román [czambrano@dadep.gov.co](mailto:czambrano@dadep.gov.co)   
Revisó: Ing. Ricardo Durán Rincón – Profesional Universitario 219-18   
Fecha: Abril de 2023  
Código de Archivo: P/N163/CL166-KR46/LT

