


Al contestar cite este número:  
Radicado DADEP No. 20232010095391



Bogotá D.C, 2023-06-28  
200-SRI

MENSAJERÍA ESPECIALIZADA

Señora  
**MARÍA ÁVILA ANZOLA**



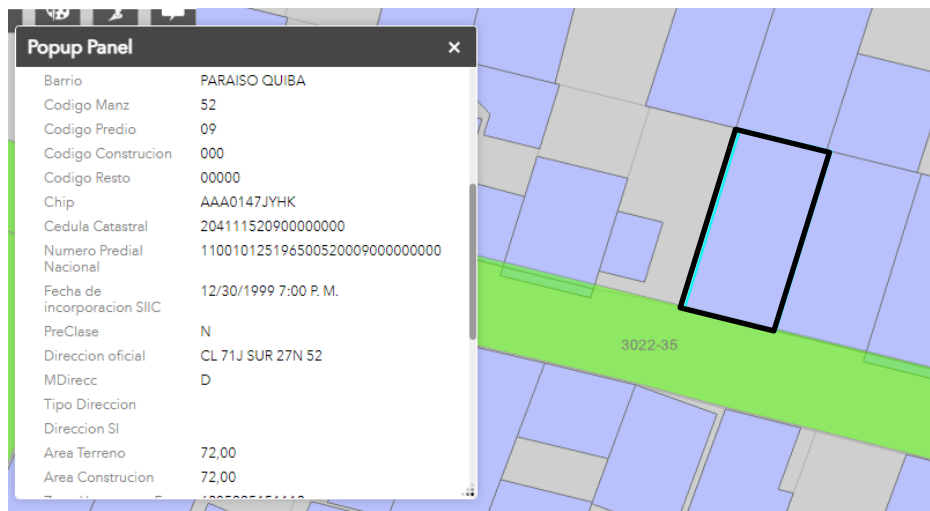
Ciudad

**REFERENCIA:** Radicado DADEP No.20234000132022 del 20/06/2023

**ASUNTO:** Solicitud de información del predio ubicado en la [REDACTED]  
[REDACTED] chip AAA0147JYHK.

Estimada señora María,

El Departamento Administrativo de la Defensoría del Espacio Público acusa recibo de su comunicación, por medio de la cual solicita, "(...) se me certifique si el predio con **CHIP AAA0147JYHK** y dirección **Calle 71J Sur No. 27N-52** tiene afectación de zona de uso público". Al respecto se informa que consultada la nomenclatura señalada en su oficio en los sistemas de información de nuestra entidad SIDEPE 2.0., SIGDEPE, se estableció que el predio de consulta identificado con la nomenclatura oficial actual **CL 71J SUR 27N 52** y código **CHIP AAA0147JYHK**, se ubica en el desarrollo legalizado **EL PARAÍSO** de la localidad de Ciudad Bolívar, el cual fue aprobado con los planos CB.8/4 y CB.8/4-1 y la Resolución 1469 del 27/09/1994 documentos emitidos en su momento por el Departamento Administrativo de Planeación Distrital, hoy Secretaria Distrital de Planeación. A continuación se observa la localización cartográfica del predio objeto de consulta:





Fuente: SIGDEP - DADEP

De acuerdo con lo consultado se informa que el predio de su consulta a la fecha NO se encuentra incorporado como bien de uso público en el Inventario General de Espacio Público y Bienes Fiscales del Sector Central del Distrito Capital, a cargo del Departamento Administrativo de la Defensoría del Espacio Público.

Atentamente,



**ANGELA ROCÍO DÍAZ PINZÓN**  
Subdirectora de Registro Inmobiliario

Proyectó: Nidia Patricia Joya Aldana   
Revisó: Ricardo Duran Rincón   
Fecha: Junio de 2023  
Código de archivo: RUPI 3022. P/P 028